

УТВЕРЖДАЮ»

Директор МБУ ДО ЦДТ

«Креатив»

  
\_\_\_\_\_  
Н.А. Васькина  
«22» 07 2019 г.  


«СОГЛАСОВАНО»

Глава городского округа Богданович

П.А. Мартьянов

«\_\_\_\_» \_\_\_\_\_ 2019 г.  


«СОГЛАСОВАНО»

Начальник ГИБДД

А.А. Горашов

«24» 07 2019 г.  


## П А С П О Р Т

Дорожной безопасности образовательного учреждения  
(типовой)

Муниципальное бюджетное учреждение дополнительного образования  
Центр детского творчества «Креатив»

г. Богданович, 2019

## Общие сведения

Муниципальное бюджетное учреждение дополнительного образования Центр детского творчества «Креатив»

Юридический адрес: 623532 г.Богданович, ул. Гастелло 57А.

Фактический адрес: 623532 г.Богданович, ул. Ленина, д.7

Руководители образовательного учреждения:

Директор (руководитель) Васькина Наталья Александровна (34376)5-69-66  
(фамилия, имя, отчество) (телефон)

Заместитель директора

по учебно-воспитательной работе: Огурцова Анастасия Владимировна (34376)5-69-66  
(фамилия, имя, отчество) (телефон)

Заместитель директора

по воспитательной работе нет  
(фамилия, имя, отчество) (телефон)

Ответственные работники

муниципального органа: Половинкина Марина Владимировна, тел. (34376) 5-64-25

(фамилия, имя, отчество) (телефон)

Ответственные от Госавтоинспекции:

инспектор по профилактике дорожного движения Шишкин Сергей Евгеньевич

(должность) (фамилия, имя, отчество)

Ответственные работники

за мероприятия по профилактике

детского травматизма педагог организатор Заложных М.В. (34376) 5-69- 66

(должность) (фамилия, имя, отчество) (телефон)

Руководитель или ответственный

работник дорожно-эксплуатационной

организации, осуществляющей

содержание улично-дорожной

сети (УДС): Стюрец А.В.

Руководитель или ответственный

работник дорожно-эксплуатационной

организации, осуществляющей

содержание технических средств

организации дорожного

движения (ТСОДД) МУП «Благоустройство»

Количество учащихся \_\_\_\_\_ 30 \_\_\_\_\_

Наличие уголка по БДД \_\_\_\_\_ в фойе здания \_\_\_\_\_

*(если имеется, указать место расположения)*

Наличие класса по БДД \_\_\_\_\_ нет \_\_\_\_\_

*(если имеется, указать место расположения)*

Наличие автогородка (площадки) по БДД \_\_\_\_\_ нет \_\_\_\_\_

Наличие автобуса в образовательном учреждении \_\_\_\_\_ нет \_\_\_\_\_

*(при наличии автобуса)*

Владелец автобуса \_\_\_\_\_

*(образовательное учреждение, муниципальное образование и др.)*

Время занятий в образовательном учреждении:

С 13-00 до 18-00 час.

Телефоны оперативных служб:

полиция - 02, (34376) 5-72-20

пожарная часть -901, (34376) 5-63-46

скорая -03, 34376) 5-09-11

ЕДДС 05, 112,(834376) 5-12-05

### **Содержание**

План-схемы образовательной организации.

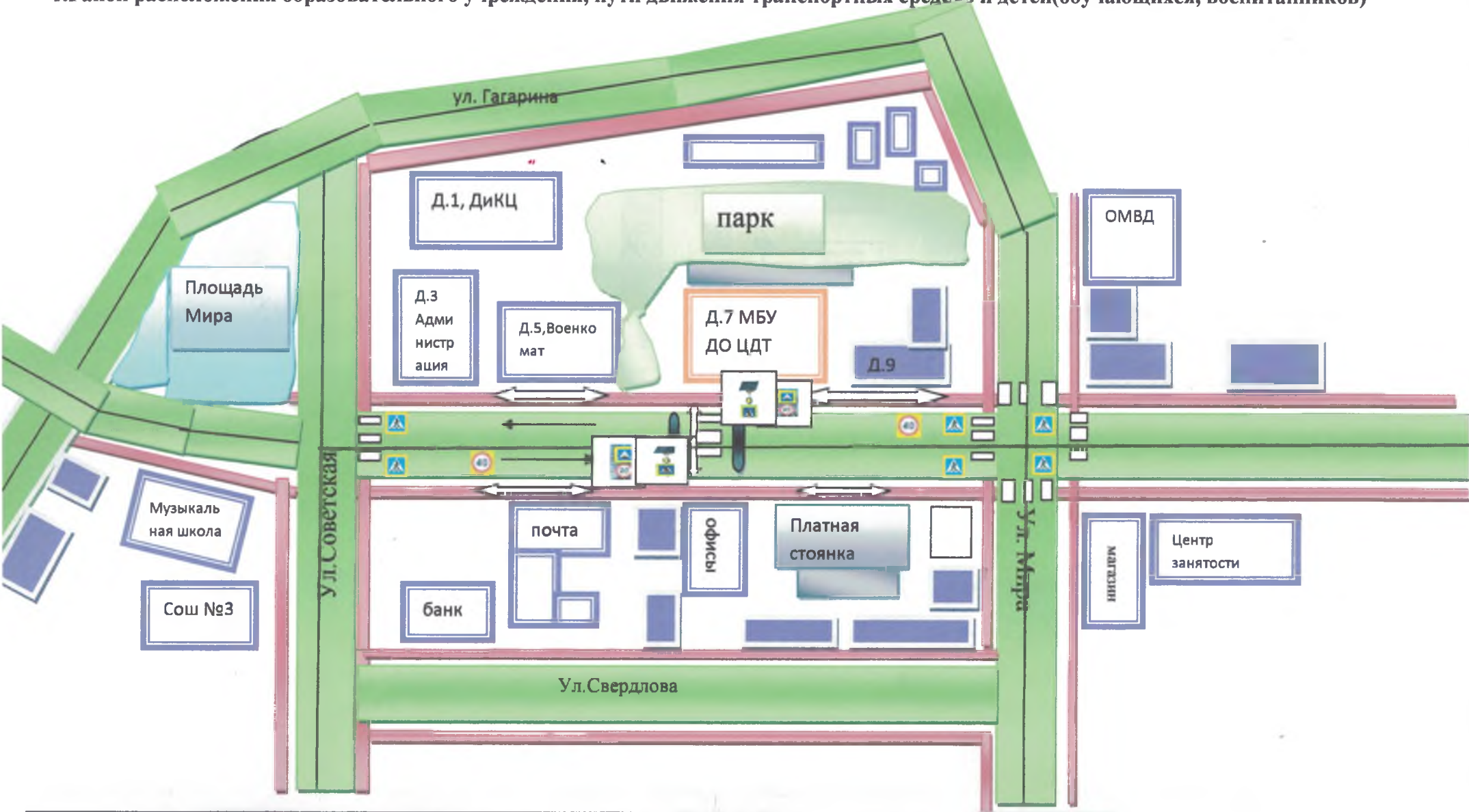
1. Район расположения образовательной организации, пути движения транспортных средств и детей (обучающихся, воспитанников).
2. Организация дорожного движения в непосредственной близости от образовательной организации с размещением соответствующих технических средств организации дорожного движения, маршруты движения детей и расположение парковочных мест.

Приложения:

1. План-схема пути движения транспортных средств и детей при проведении дорожных ремонтно-строительных работ вблизи образовательной организации.

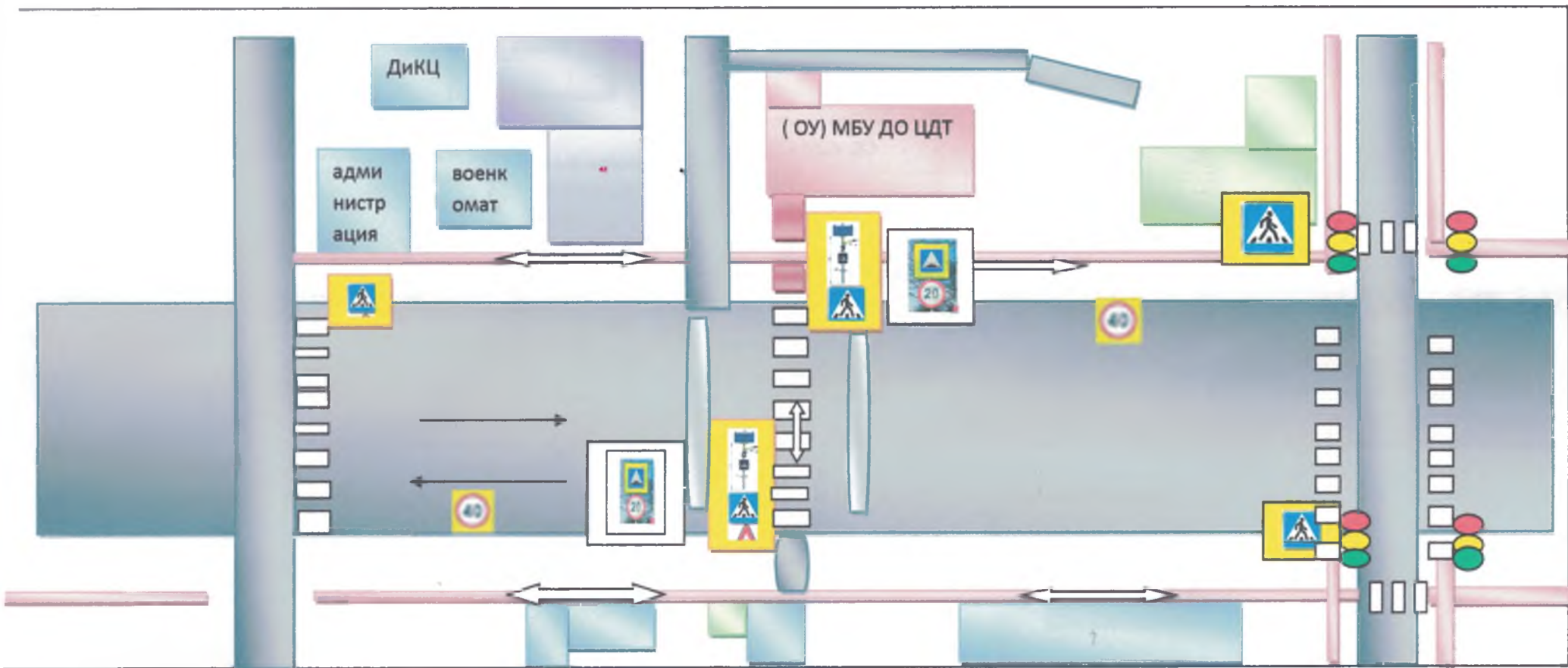
# План-схема образовательного учреждения

## 1. Район расположения образовательного учреждения, пути движения транспортных средств и детей (обучающихся, воспитанников)



Условные обозначения: - жилая застройка; - движение обучающихся в ОУ и из ОУ; - тротуар  
 - административные здания; - движение транспорта

2. Схема организации дорожного движения в непосредственной близости от образовательного учреждения с размещением технических средств организации дорожного движения, маршрутов движения детей и расположение парковочных мест.



Условные обозначения: - ОУ в жилом доме, ограждений не имеет, парковка не предусмотрена; - жилые дома; - административные здания; - регулируемый перекресток; - парковочная зона; - движение автотранспорта; - проезжая часть; - движение

Детей в ОУ и из ОУ;

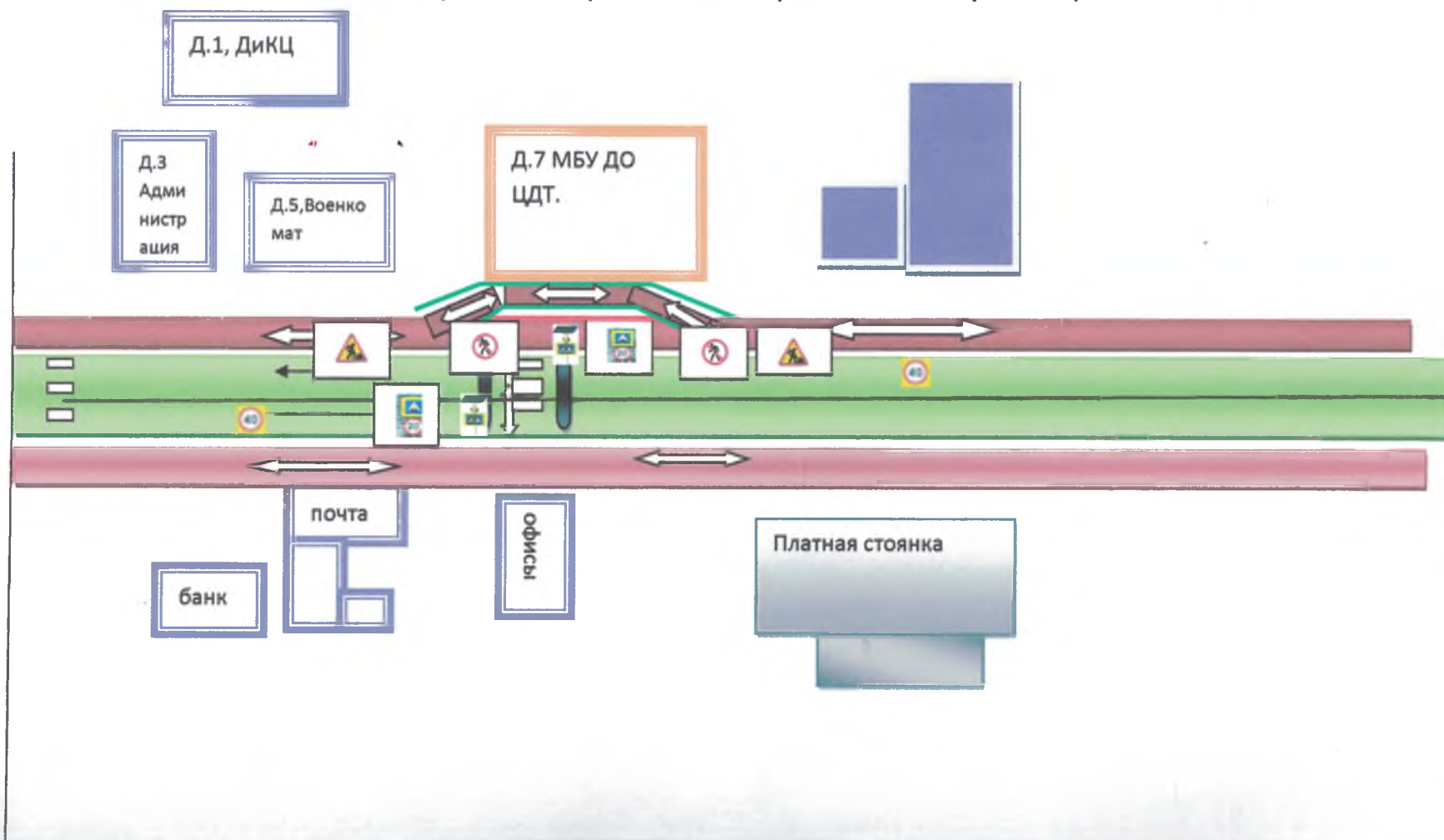
знаки 5.19.1, 5.19.2 пешеходный переход с мигающим светофором.



- ограничение скорости

# План-схема

пути движения транспортных средств и детей  
при проведении дорожных ремонтно-строительных работ вблизи образовательной организации



Условные обозначения: - жилая застройка; - рекомендуемое движение обучающихся в ОУ и из ОУ; - тротуар

- административные здания; - движение транспорта - искусственная неровность - знак «проход запрещен» - знак «дорожные работы»

Примечание: помещение расположено в многоквартирном жилом доме, вход в помещение открытой территории не имеет. Автостоянки и парковки для автомобилей возле ОО нет. Вход в помещение со стороны тротуара. Проезжая часть улицы Ленина отделена от тротуара металлическими ограждениями.

Основной проход обучающихся со стороны ул. Советская по тротуарам.