


УТВЕРЖДАЮ»

Директор МБУ ДО ЦДТ

«Креатив»

  
Н.А. Васькина  
«27» 06 2019 г.



«СОГЛАСОВАНО»

Глава городского округа Богданович

П.А. Мартьянов

«27» 06 2019 г.



«СОГЛАСОВАНО»

Начальник ГИБДД

  
А. Горшков

«27» 06 2019 г.



## П А С П О Р Т

Дорожной безопасности образовательного учреждения  
(типовой)

Муниципальное бюджетное учреждение дополнительного образования  
Центр детского творчества «Креатив»

г. Богданович, 2019

## Общие сведения

Муниципальное бюджетное учреждение дополнительного образования Центр детского творчества «Креатив»

Юридический адрес: 623532 г.Богданович, ул. Гастелло 57А.

Фактический адрес: 623532 г.Богданович, ул. Ленина, д.2

Руководители образовательного учреждения:

Директор (руководитель) Васькина Наталья Александровна (34376)5-69-66  
(фамилия, имя, отчество) (телефон)

Заместитель директора

по учебно-воспитательной работе: Огурцова Анастасия Владимировна (34376)5-69-66  
(фамилия, имя, отчество) (телефон)

Заместитель директора

по воспитательной работе нет  
(фамилия, имя, отчество) (телефон)

Ответственные работники

муниципального органа: Половинкина Марина Владимировна, тел. (34376) 5-64-25

(фамилия, имя, отчество) (телефон)

Ответственные от Госавтоинспекции:

инспектор по профилактике дорожного движения Шишкин Сергей Евгеньевич  
(должность) (фамилия, имя, отчество)

Ответственные работники

за мероприятия по профилактике

детского травматизма педагог организатор Заложных М.В. (34376) 5-69- 66  
(должность) (фамилия, имя, отчество) (телефон)

Руководитель или ответственный

работник дорожно-эксплуатационной  
организации, осуществляющей

содержание улично-дорожной  
сети (УДС): Стюрец А.В.

Руководитель или ответственный

работник дорожно-эксплуатационной  
организации, осуществляющей

содержание технических средств  
организации дорожного  
движения (ТСОДД) МУП «Благоустройство

Количество учащихся \_\_\_\_\_ 30 \_\_\_\_\_

Наличие уголка по БДД \_\_\_\_\_ в фойе здания \_\_\_\_\_

*(если имеется, указать место расположения)*

Наличие класса по БДД \_\_\_\_\_ нет \_\_\_\_\_

*(если имеется, указать место расположения)*

Наличие автогородка (площадки) по БДД \_\_\_\_\_ нет \_\_\_\_\_

Наличие автобуса в образовательном учреждении \_\_\_\_\_ нет \_\_\_\_\_

*(при наличии автобуса)*

Владелец автобуса \_\_\_\_\_

*(образовательное учреждение, муниципальное образование и др.)*

Время занятий в образовательном учреждении:

С 13-00 до 18-00 час.

Телефоны оперативных служб:

полиция - 02, (34376) 5-72-20

пожарная часть -901, (34376) 5-63-46

скорая -03, 34376) 5-09-11

ЕДДС 05, 112,(834376) 5-12-05

## Содержание

I. План-схемы образовательной организации.

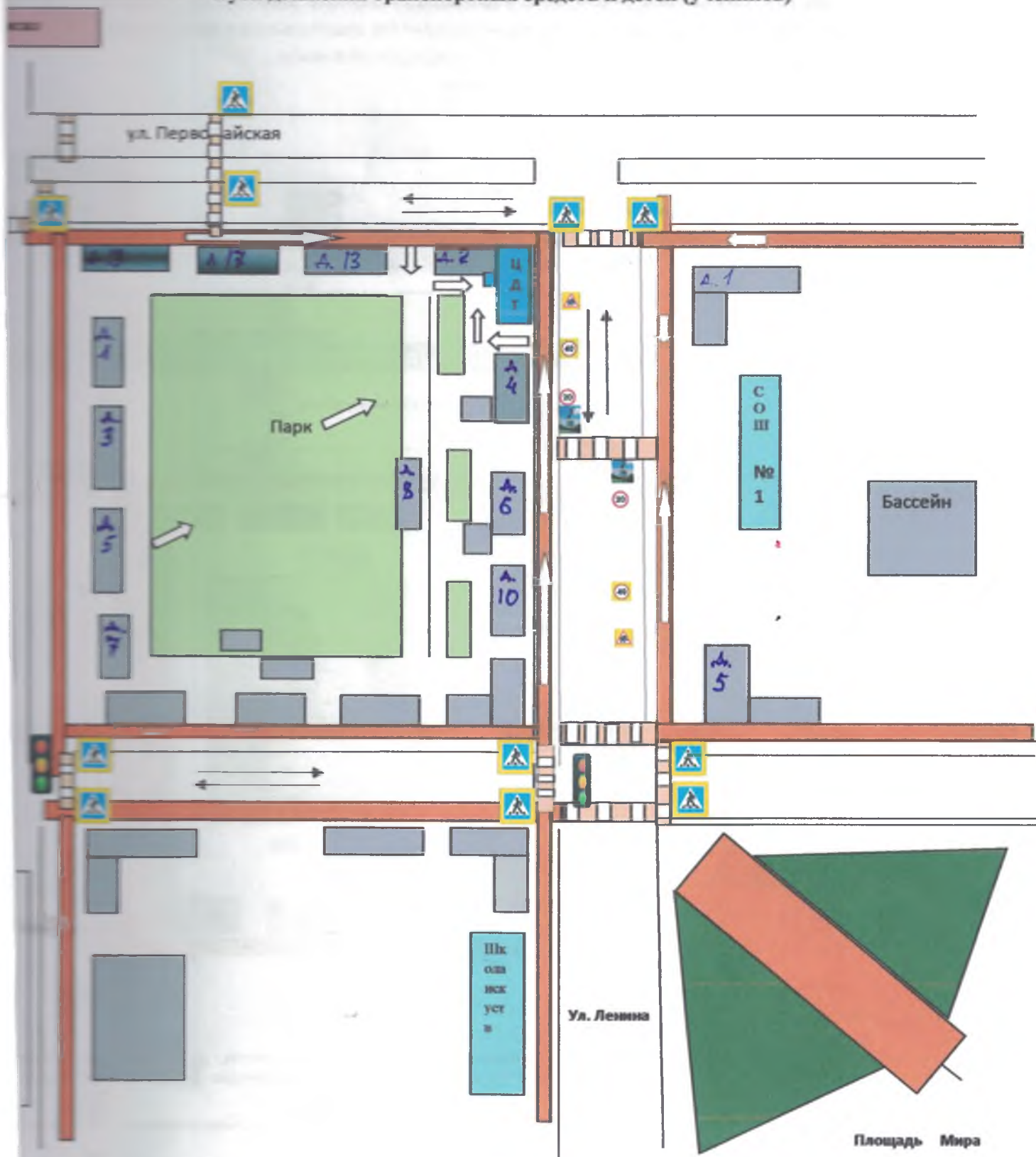
1. Район расположения образовательной организации, пути движения транспортных средств и детей (обучающихся, воспитанников).

2. Организация дорожного движения в непосредственной близости от образовательной организации с размещением соответствующих технических средств организации дорожного движения, маршруты движения детей и расположение парковочных мест.

II. Приложения:

1. План-схема пути движения транспортных средств и детей при проведении дорожных ремонтно-строительных работ вблизи образовательной организации.

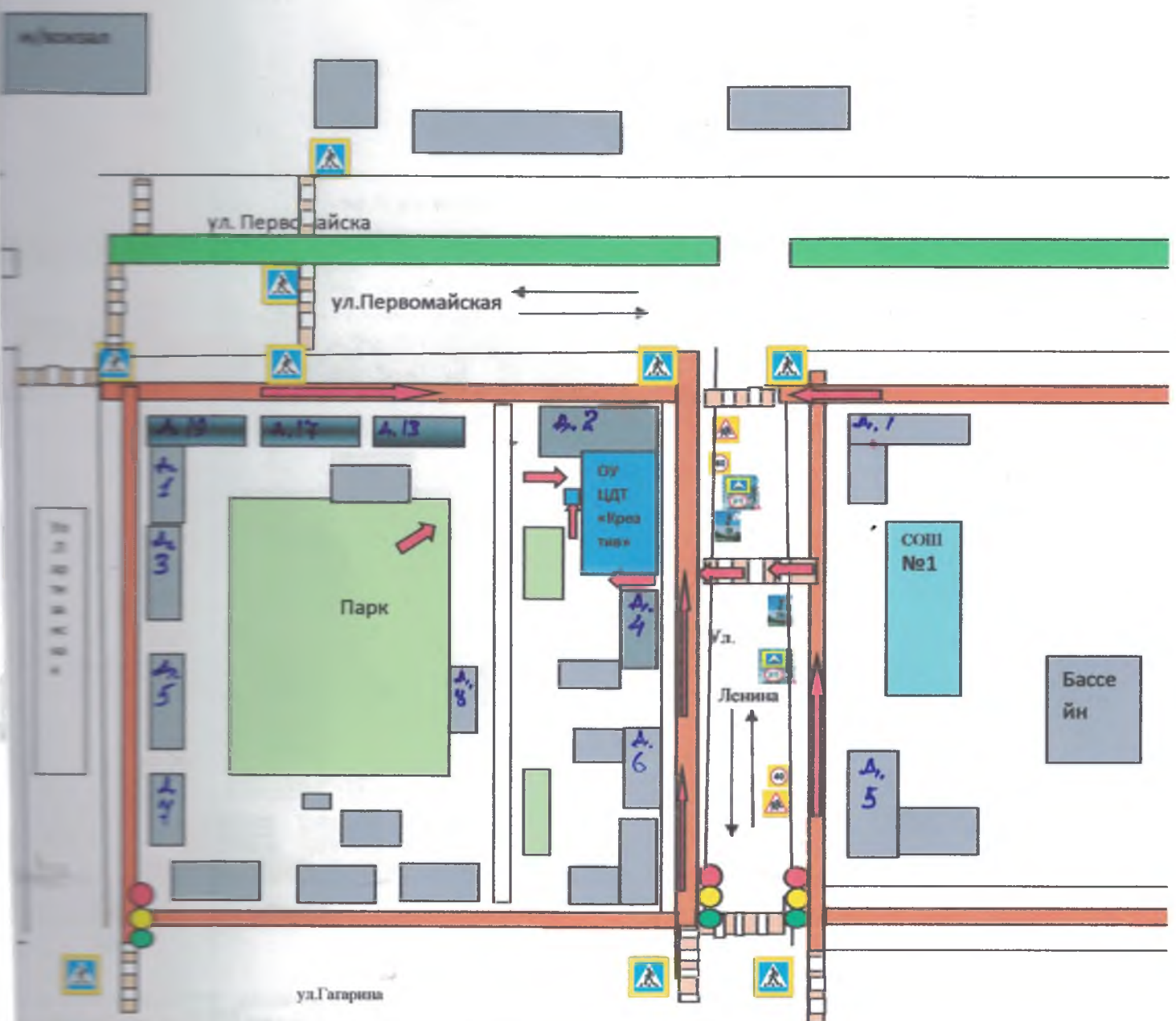
2. Фото пешеходных переходов и входа в помещения образовательной организации.



Основные обозначения:   
 → - движение обучающихся;   
 ⇄ - движение автотранспорта;   
 [Blue box] - образовательное учреждение;   
 [Grey box] - жилые и административные здания;   
 [Orange box] - тротуары;   
 [Striped box] - нерегулируемые пешеходные переходы;   
 [Yellow box with triangle] - пешеходный переход с желтым мигающим светофором;   
 [Traffic light symbol] - регулируемые перекрестки;

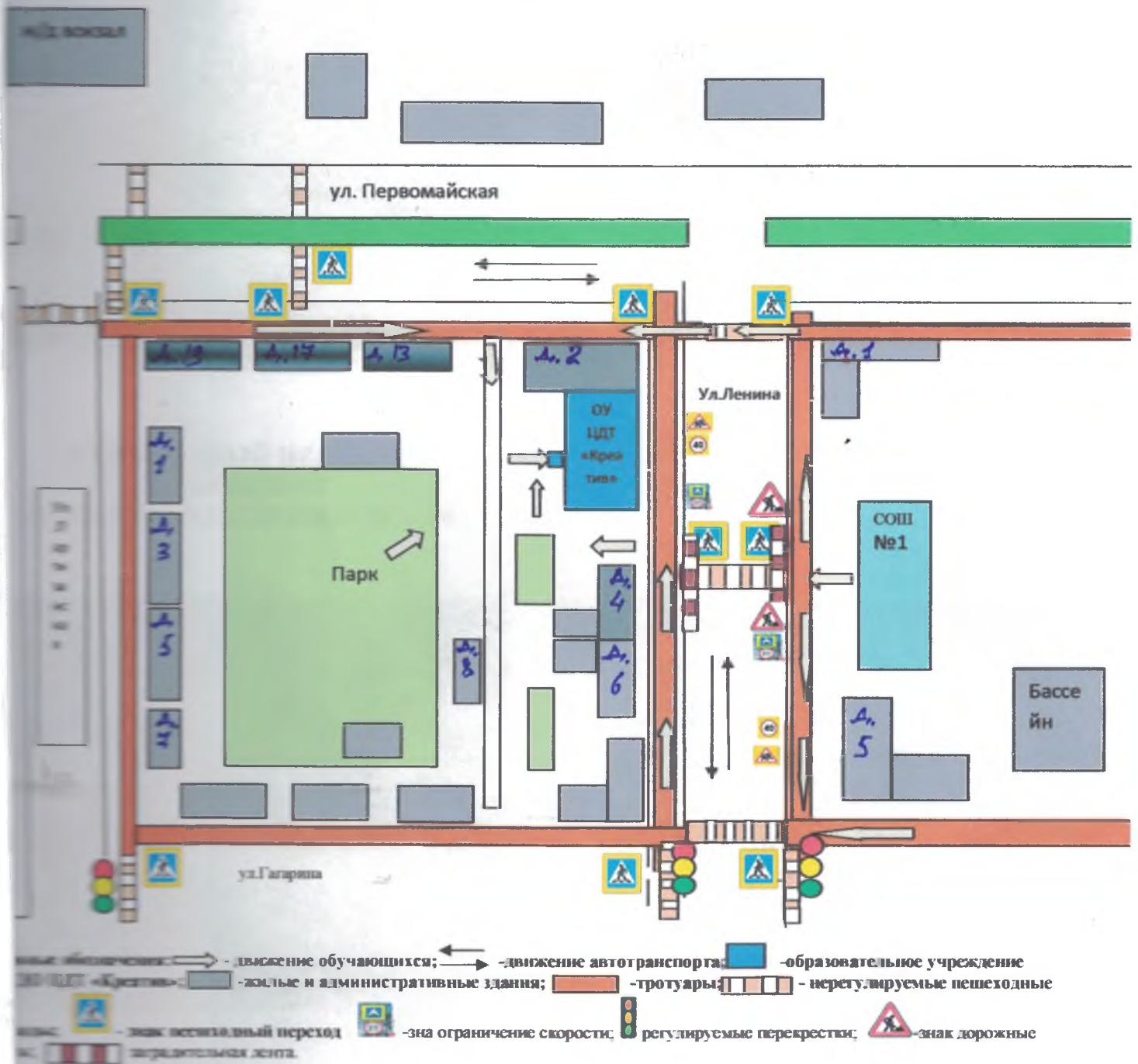


2. Схема организации дорожного движения в непосредственной близости от образовательной организации с размещением соответствующих технических средств организации дорожного движения, маршрутов движения детей и расположения парковочных мест



- - движение обучающихся; ← - движение автотранспорта;   - образовательное учреждение  
  - жилые и административные здания;   - тротуары;   - нерегулируемые пешеходные  
  - регулируемые перекрестки;   - зона ограничения скорости  
  - знак пешеходный переход

**3. Схема пути движения транспортных средств и детей при проведении дорожных ремонтно-строительных работ вблизи образовательной организации**





**ПЕШЕХОДНЫЙ ПЕРЕХОД К ШКОЛЕ №1  
УЛИЦА ЛЕНИНА**



**ПЕШЕХОДНЫЙ ПЕРЕХОД  
ПЕРЕКРЕСТОК  
УЛ.ЛЕНИНА-УЛ.ПЕРВОМАЙСКАЯ**



**ВХОД В ЦДТ «КРЕАТИВ» СО ДВОРА  
(УЛ.ЛЕНИНА,2)**



Примечание: помещение расположено в жилом доме на первом этаже, вход в помещение со стороны двора жилого дома. Проезжей части в непосредственной близости помещения нет.

Основной проход обучающихся со стороны Парка расположенного в непосредственной близости между ул. Партизанская, ул. Ленина, ул. Первомайская, ул. Гагарина.